

**ФГБУ «ФКП» Росреестра по Саратовской области**  
(полное наименование органа регистрации прав)

Раздел 1

Выписка из Единого государственного реестра недвижимости об основных характеристиках и зарегистрированных правах на объект недвижимости  
**Сведения об основных характеристиках объекта недвижимости**

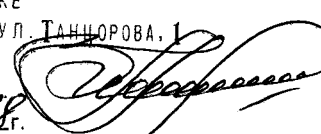
На основании запроса от 28.06.2018 г., поступившего на рассмотрение 28.06.2018 г., сообщаем, что согласно записям Единого государственного реестра недвижимости:

<b>Сооружение</b>			
<small>(вид объекта недвижимости)</small>			
Лист № <u>  </u> Раздела <u>  1  </u>	Всего листов раздела <u>  1  </u> :	Всего разделов: <u>  </u>	Всего листов выписки: <u>  </u>
29.06.2018 № 64/208/003/2018-389			
Кадастровый номер:		64:43:010137:11	
Номер кадастрового квартала:		64:43:010137	
Дата присвоения кадастрового номера:		08.06.2018	
Ранее присвоенный государственный учетный номер:		данные отсутствуют	
Адрес:	Саратовская область, г Красноармейск, ул Кирова, д 9		
Основная характеристика (для сооружения):	площадь застройки	16812	кв.м
	(тип)	(значение)	(единица измерения)
Назначение:	сооружение		
Наименование:	Открытый стадион широкого профиля с элементами полосы препятствий		
Количество этажей, в том числе подземных этажей:	1		
Год ввода в эксплуатацию по завершении строительства:	данные отсутствуют		
Год завершения строительства:	1985		
Кадастровая стоимость, руб.:	данные отсутствуют		
Кадастровые номера иных объектов недвижимости, в пределах которых расположен объект недвижимости:	64:43:010137:1		
Кадастровые номера помещений, машино-мест, расположенных в здании или сооружении:	данные отсутствуют		
Виды разрешенного использования:	данные отсутствуют		
Статус записи об объекте недвижимости:	Сведения об объекте недвижимости имеют статус "актуальные"		
Особые отметки:	В состав сооружения "Открытый стадион широкого профиля с элементами полосы препятствий" входят: волейбольная площадка площадью застройки 1080 кв.м., малые спортивные архитектурные формы площадью застройки 1261,8 кв.м, хоккейная площадка площадью застройки 1540 кв.м., дорожки для бега площадью застройки 3592,6 кв.м., футбольное поле площадью застройки 9311,6 кв.м. и прыжковая яма площадью застройки 26 кв.м. Общая площадь застройки всего сооружения составляет 16812 кв.м.		
Получатель выписки:	Назаров Михаил Владимирович		
Начальник отдела <small>(полное наименование должности)</small>		Гуктаров Валерий Бариевич <small>(подпись)</small>	<small>(инициалы, фамилия)</small>

М.П.

**НОМЕР ЭЦП:**  
071701 371340646AE81104 37BAC881F8  
**ДЕЙСТВИТЕЛЕН:** с 04.04.2018  
до 01.07.2019  
**ВЫДАН:** Гуктаров В.Б.  
Организация ФГБУ «ФКП Росреестра»

**ОП ГАУСО «МФЦ»**  
в г. Красноармейске  
г. Красноармейск, ул. Танцорова, 1  
**РУКОВОДИТЕЛЬ**  
Ломовицкая В.Р.  
20/06/2018г.



Выписка из Единого государственного реестра недвижимости об основных характеристиках и зарегистрированных правах на объект недвижимости  
Сведения о зарегистрированных правах


<b>Сооружение</b>			
(вид объекта недвижимости)			
Лист №	Раздела <b>2</b>	Всего листов раздела <b>2</b> :	Всего разделов: _____
29.06.2018 № 64/208/003/2018-389		Всего листов выписки: _____	
Кадастровый номер:		64:43:010137:11	

1. Правообладатель (правообладатели):	1.1. Красноармейский муниципальный район Саратовской области
2. Вид, номер и дата государственной регистрации права:	2.1. Собственность, № 64:43:010137:11-64/001/2018-1 от 08.06.2018
3. Документы-основания:	3.1. сведения не предоставляются
4. Ограничение прав и обременение объекта недвижимости:	не зарегистрировано
1. Правообладатель (правообладатели):	1.2. муниципальное бюджетное учреждение дополнительного образования "Детско-юношеская спортивная школа №1 г. Красноармейска Саратовской области", ИНН: 6442009057
2. Вид, номер и дата государственной регистрации права:	2.2. Оперативное управление, № 64:43:010137:11-64/001/2018-2 от 28.06.2018
3. Документы-основания:	3.2. сведения не предоставляются
4. Ограничение прав и обременение объекта недвижимости:	не зарегистрировано
5. Сведения о наличии решения об изъятии объекта недвижимости для государственных и муниципальных нужд:	данные отсутствуют
6. Сведения об осуществлении государственной регистрации прав без необходимого в силу закона согласия третьего лица, органа:	данные отсутствуют

Начальник отдела		Гуктаров Валерий Бариевич
<small>(подпись, наименование должности)</small>	<small>(подпись)</small>	<small>(инициалы, фамилия)</small>

М.П.

НОМЕР ЭЦП:  
0717010271240C46AE E8 11C4 37 BAC881 F8  
ДЕЙСТВИТЕЛЕН: С 04.04.2018  
ДО 04.07.2019  
ВЫДАН: ГУКТАРОВ В. Б.  
Организация ФГБУ «ФКП Росреестра»


ОП ГАУСО «МФЦ»  
в г. КРАСНОАРМЕЙСКЕ  
г. КРАСНОАРМЕЙСК, ул. Танцорова  
РУКОВОДИТЕЛЬ  
ЛОМОВИЦКАЯ В. Р.  
«20» 06 2018 г. 

Раздел 4

Выписка из Единого государственного реестра недвижимости об основных характеристиках и зарегистрированных правах на объект недвижимости  
**Описание местоположения объекта недвижимости**

Сооружение			
<small>(вид объекта недвижимости)</small>			
Лист №	Раздела <u>4</u>	Всего листов раздела <u>4</u> ;	Всего разделов: _____
29.06.2018 № 64/208/003/2018-389		Всего листов выписки: _____	
Кадастровый номер:		64:43:010137:11	

Схема расположения объекта недвижимости на земельном(ых) участке(ах):



Масштаб 1:	данные отсутствуют
------------	--------------------

Начальник отдела		Туктаров Валерий Бариевич
<small>(подпись, наименование должности)</small>	<small>(подпись)</small>	<small>(инициалы, фамилия)</small>

М.П.

НОМЕР ЭЦП:  
 0717310271040046AE E8 1104 37 9AC881 F8  
 ДЕЙСТВИТЕЛЕН: С 04.04.2018  
 ДО 04.07.2019  
 ВЫДАН: ТУКТАРОВ В. Б.  
 ОРГАНИЗАЦИЯ ФГБУ «ФКП Росреестра»

ОП ГАУСО «МФЦ»  
 в г. КРАСНОАРМЕЙСКЕ  
 г. КРАСНОАРМЕЙСК, ул. ТАНЦОРОВА, 1  
 РУКОВОДИТЕЛЬ  
 ЛОМОВИЦКАЯ В. Р.  
 «30.06» 2018г.